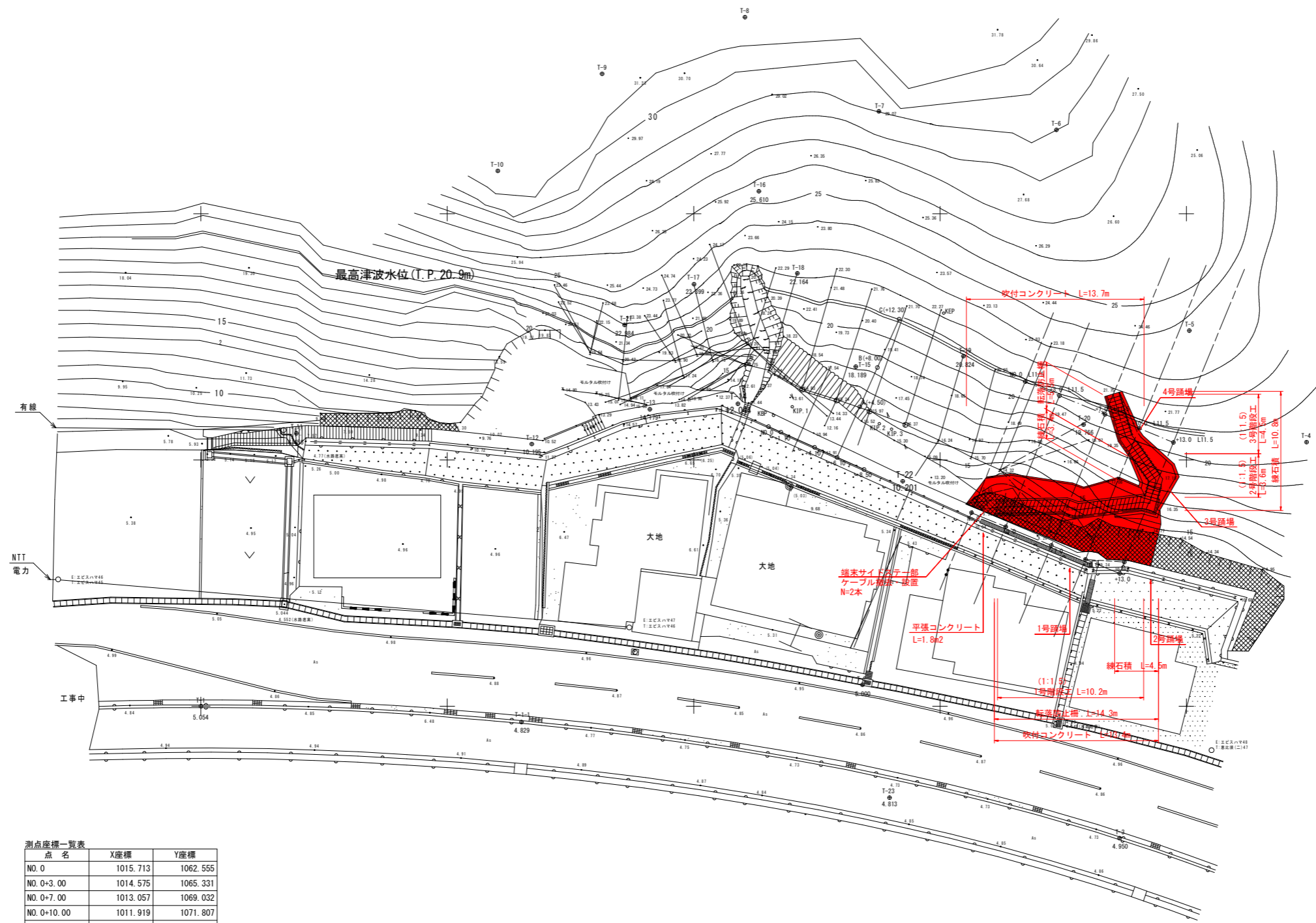


平面図(田井)

S=1/200



点名	X	Y	Z
T-1	1000.000	1000.000	5.054
T-2	1001.738	1053.703	5.000
T-3	989.280	1074.572	4.950
T-4	1021.444	1089.755	---
T-5	1030.502	1080.236	---
T-6	1046.807	1069.448	---
T-7	1048.309	1055.035	---
T-8	1055.960	1044.164	---
T-9	1051.358	1032.567	---
T-10	1043.475	1024.101	---
T-1-1	998.711	1026.020	4.829
T-11	1022.161	1007.746	6.656
T-12	1021.292	1026.855	10.195
T-13	1024.112	1036.443	14.179
T-14	1024.556	1043.591	12.044
T-15	1027.576	1053.162	18.189
T-16	1041.821	1045.293	25.610
T-17	1034.271	1040.029	23.399
T-18	1035.157	1048.418	22.164
T-19	1028.431	1061.901	20.824
T-20	1022.867	1071.649	19.766
T-21	1030.965	1034.393	22.984
T-22	1018.271	1056.970	10.201
T-23	992.569	1055.900	4.813

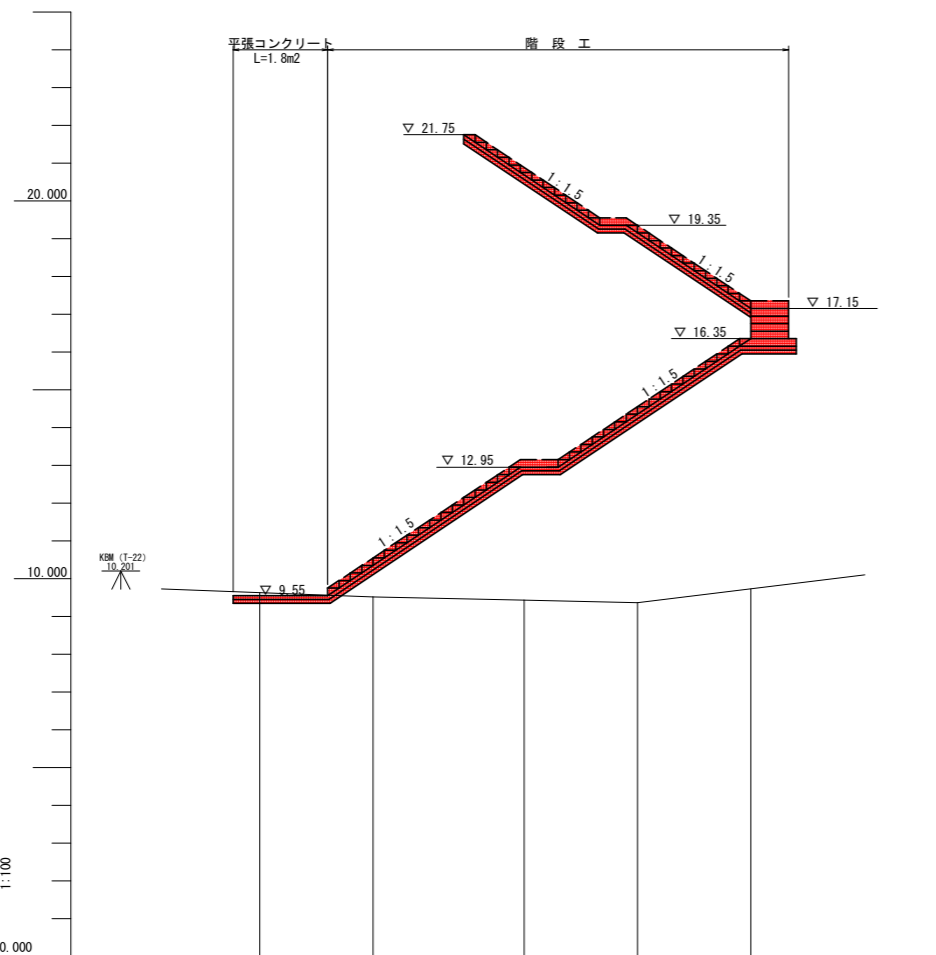
点名	X座標	Y座標
NO. 0	1015.713	1062.555
NO. 0+3.00	1014.575	1065.331
NO. 0+7.00	1013.057	1069.032
NO. 0+10.00	1011.919	1071.807
NO. 0+13.00	1010.781	1074.583

点名	X座標	Y座標
NO. 0+13.00L1	1011.706	1074.962
NO. 0L11.5	1026.353	1066.918
NO. 0+3.00L11.5	1025.215	1069.694
NO. 0+7.00L11.5	1023.697	1073.395
NO. 0+10.00L11.5	1022.559	1076.170
NO. 0+13.00L11.5	1021.421	1078.946

田井 当初設計図面

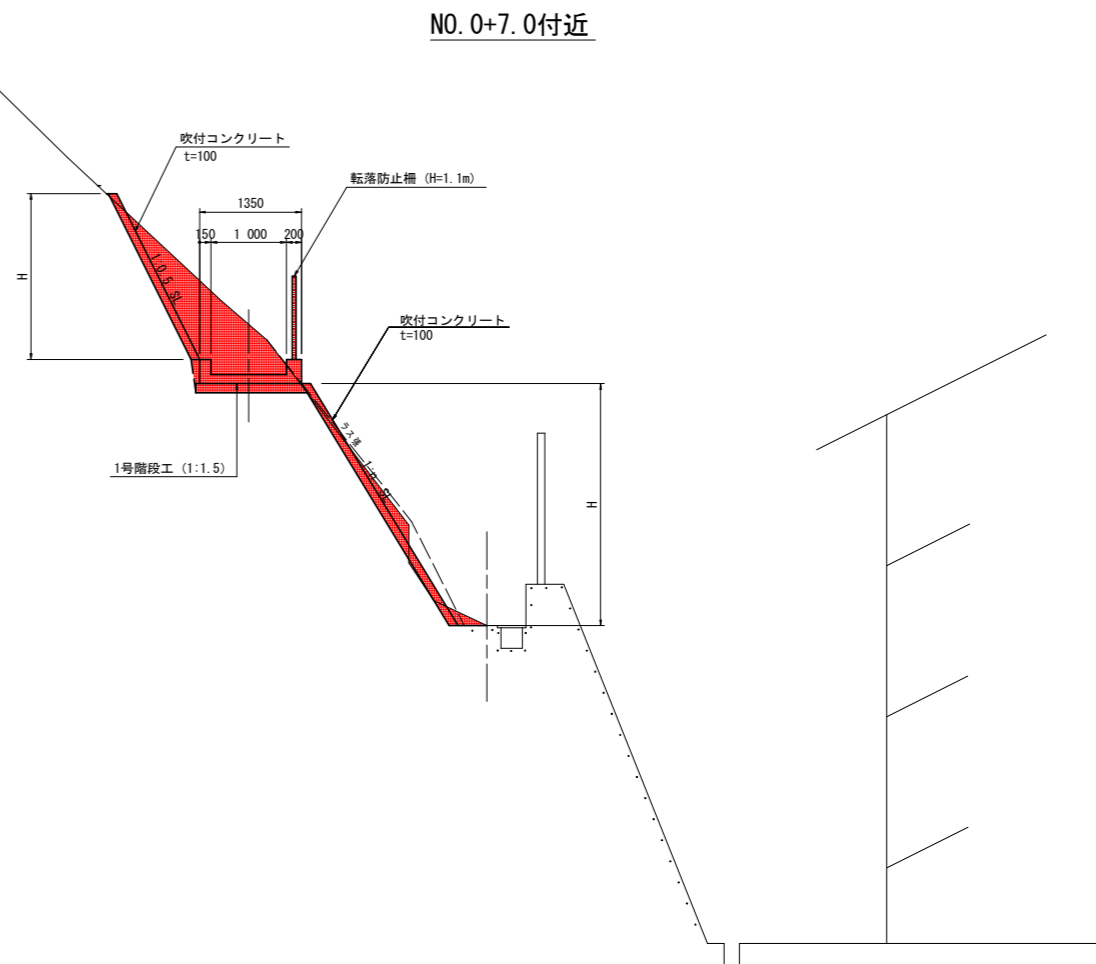
工事名	R2波土 田井急傾斜地 美波・恵比須浜地 管理用通路設置工事		
路線名等	田井急傾斜地崩壊危険区域地		
工事箇所	海部郡美波町恵比須浜地		
図面名	平面図		
縮尺	S=1:200	図面番号	1 / 7
会社名			
事業者名	徳島県南部総合県民局〈美波〉		

縦断面図 S=1:100



勾配					
盛土					
切土					
計画高					
地盤高	9.629	9.513	9.427	9.382	9.731
追加距離	0.000	3.000	7.000	10.000	13.000
単距離	0.000	3.000	4.000	3.000	3.000
測点	NO.0	+3.000	+7.000	+10.000	+13.000

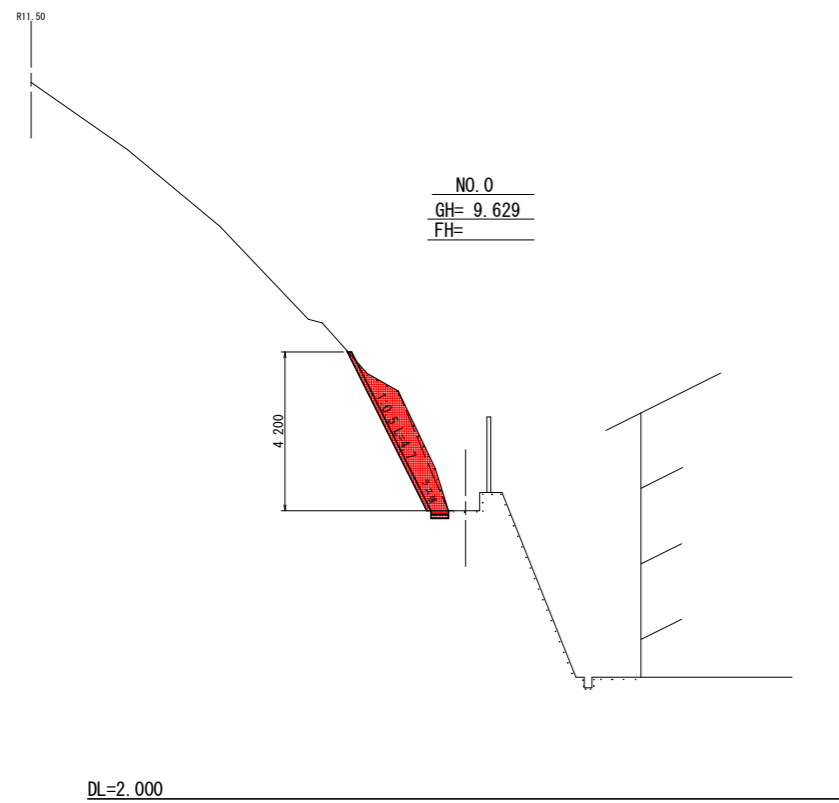
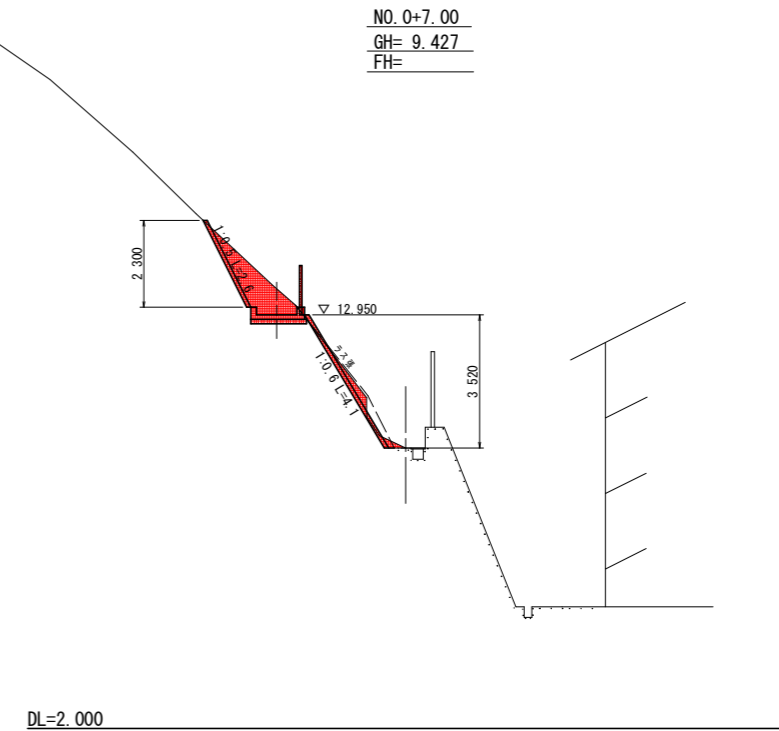
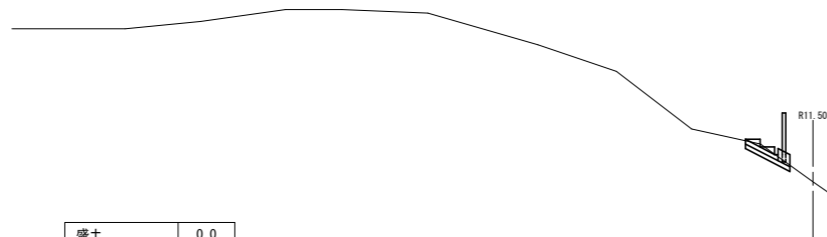
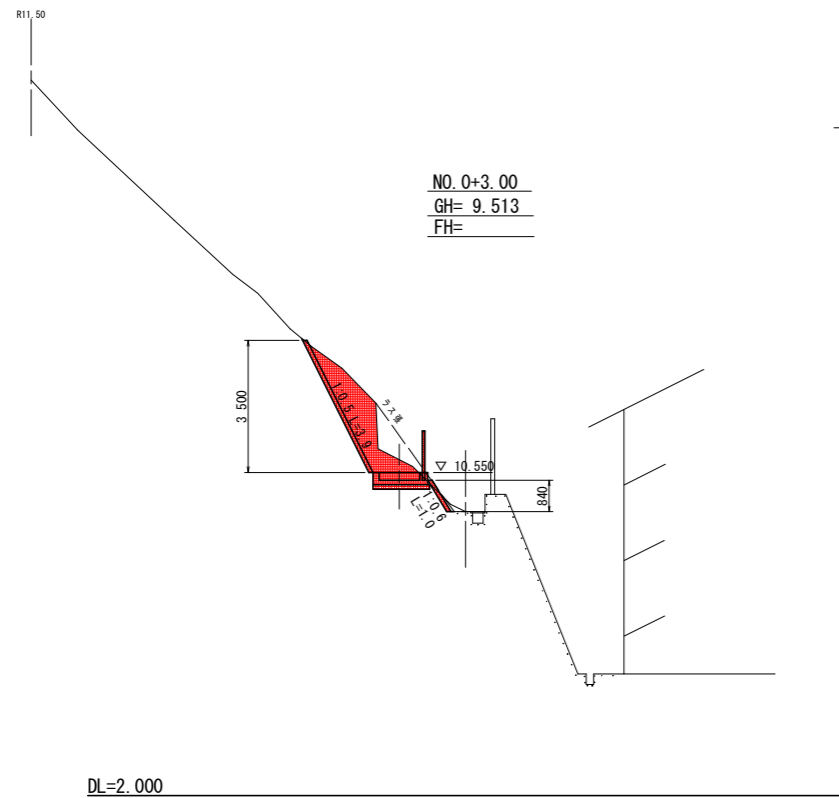
標準断面図 S=1:50



DL=2.000

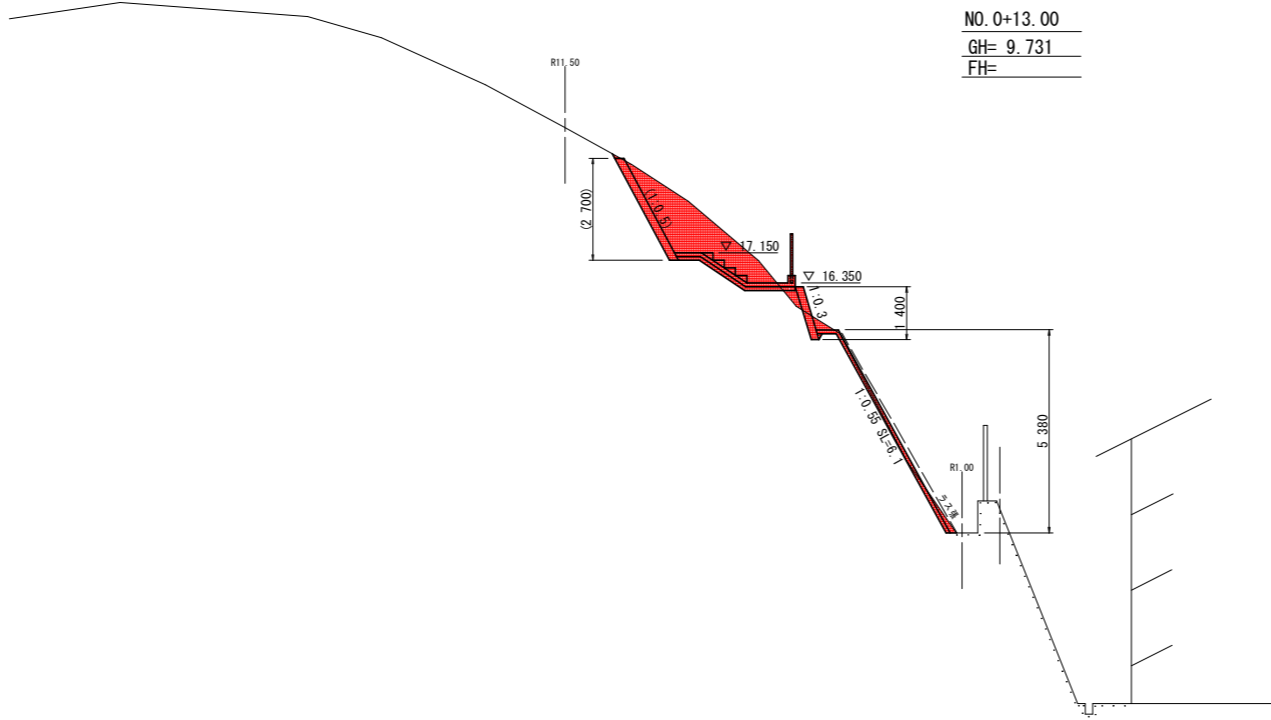
田井 当初設計図面

工事名	R2波土 田井急傾斜地 美波・恵比須浜地 管理用通路設置工事		
路線名等	田井急傾斜地崩壊危険区域地		
工事箇所	海部郡美波町恵比須浜地		
図面名	縦断面、標準断面図		
縮尺	図示	図面番号	2 / 7
会社名			
事業者名	徳島県南部総合県民局〈美波〉		



田井 当初設計図面

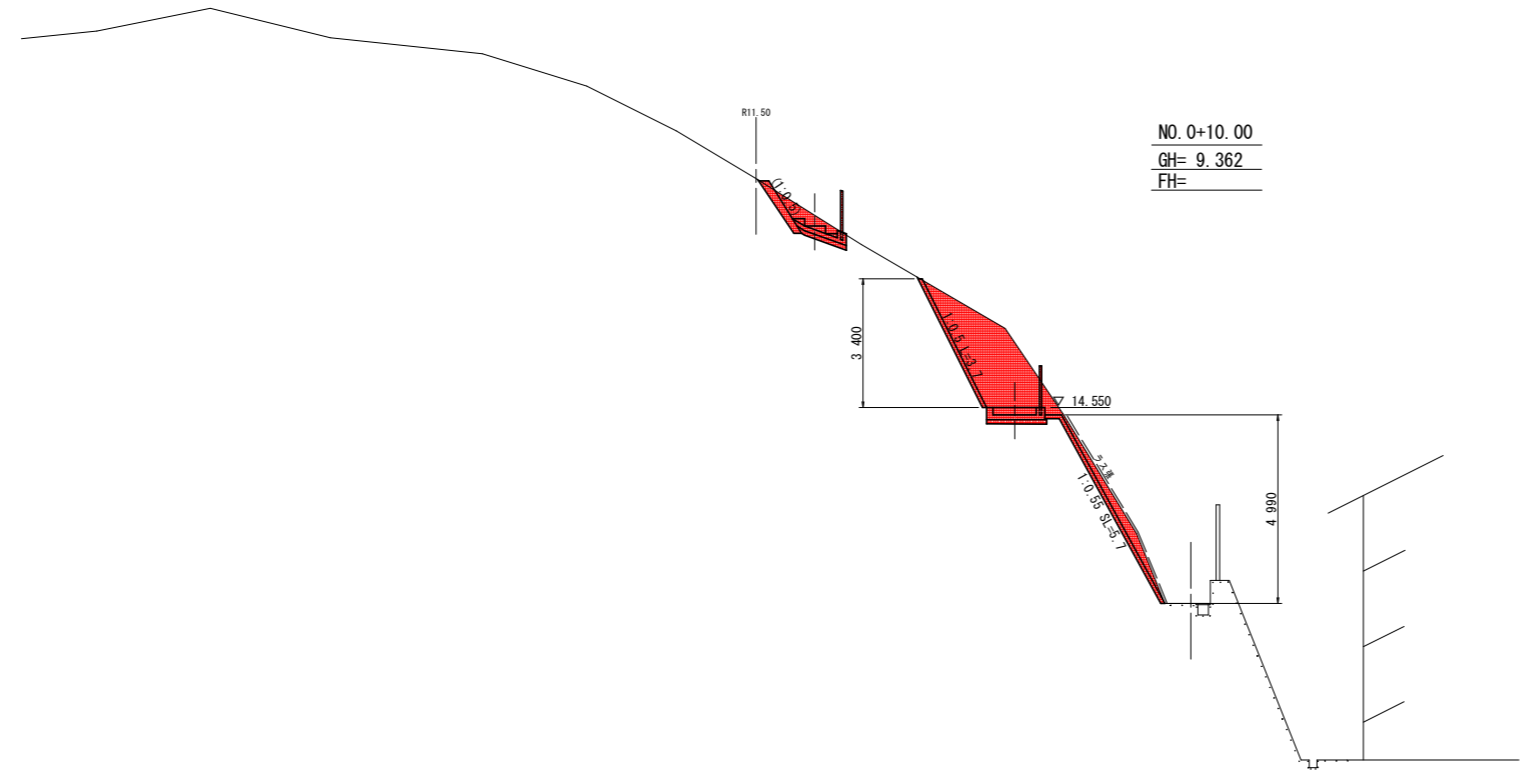
工事名	R2波土 田井急傾斜地 美波・恵比須浜地 管理用通路設置工事		
路線名等	田井急傾斜地崩壊危険区域地		
工事箇所	海部郡美波町恵比須浜地		
図面名	横断面 (1/2)		
縮尺	S=1:100	図面番号	3 / 7
会社名			
事業者名	徳島県南部総合県民局 <美波>		



NO. 0+13.00
 GH= 9.731
 FH=

盛土	0.1
掘削 (土砂)	3.3
埋戻 (流用土)	0.0

DL=2.000



NO. 0+10.00
 GH= 9.362
 FH=

盛土	0.0
掘削 (土砂)	7.1
埋戻 (流用土)	0.0

DL=2.000

田井 当初設計図面

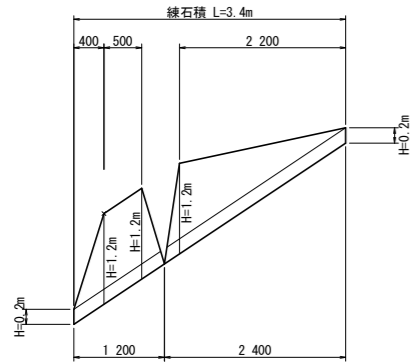
工事名	R2波土 田井急傾斜地 美波・恵比須浜地 管理用通路設置工事		
路線名等	田井急傾斜地崩壊危険区域地		
工事箇所	海部郡美波町恵比須浜地		
図面名	横断面 (2/2)		
縮尺	S=1:100	図面番号	4 / 7
会社名			
事業者名	徳島県南部総合県民局 <美波>		

展開図

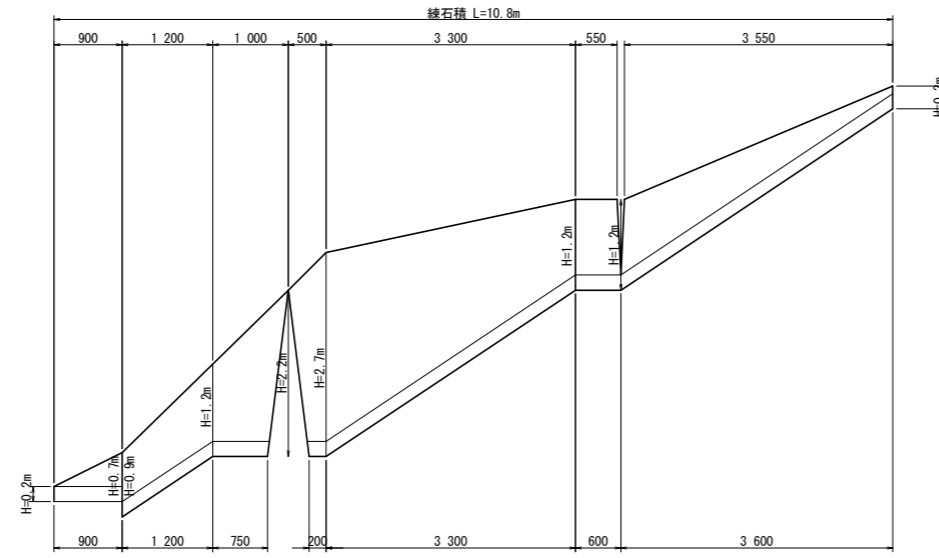
練石積展開図 S=1:50

階段工展開図 S=1:50

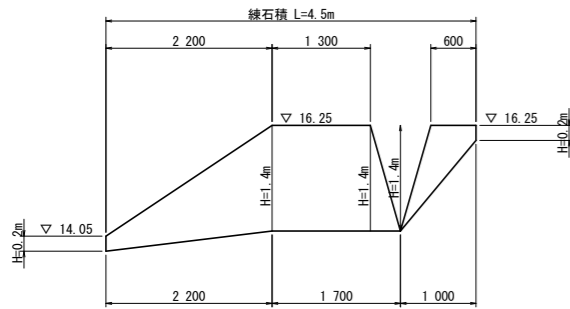
左側
(No. 0+10.0~No. 0+13.0付近)



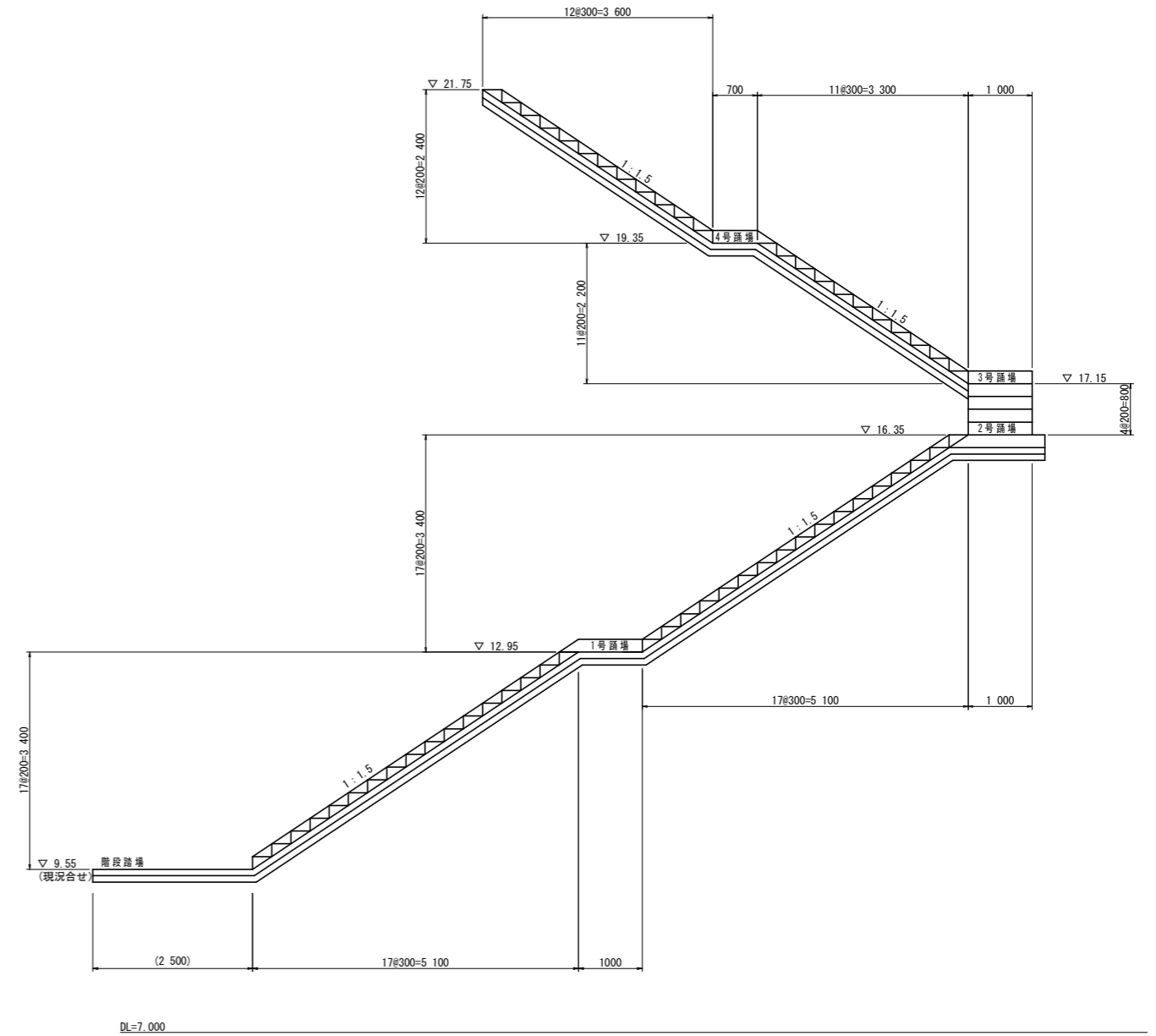
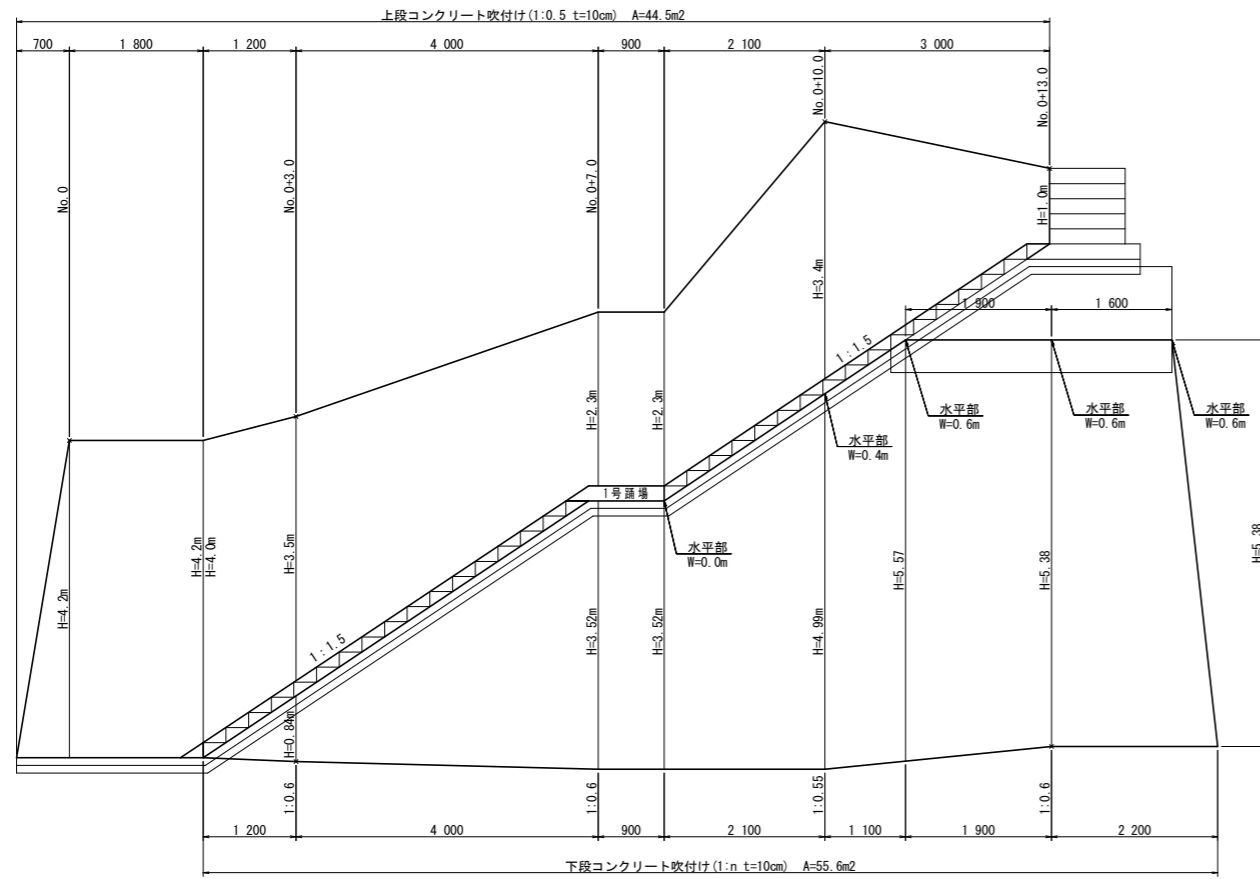
右側
(No. 0+7.0~No. 0+15.0付近)



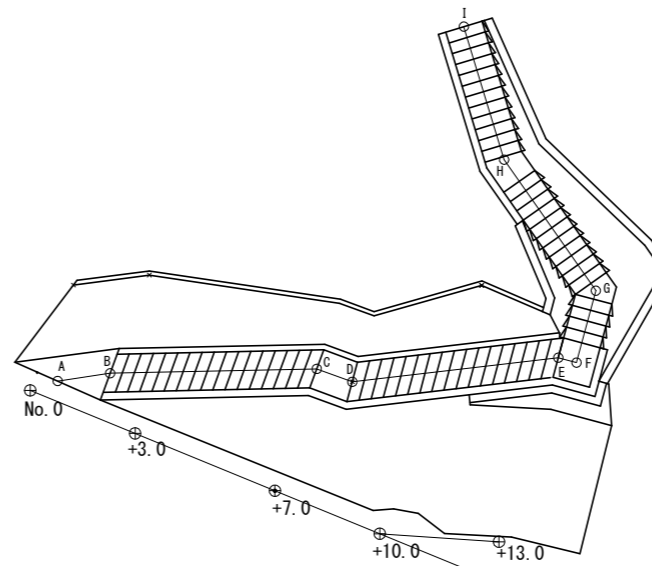
右側
(No. 0+10.0~No. 0+15.0付近)



吹付コンクリート展開図 S=1:100



階段工平面図 S=1:50



点名称	X座標	Y座標
A	1015.960	1063.281
B	1016.167	1064.671
C	1016.281	1070.139
D	1015.939	1071.079
E	1016.577	1076.532
F	1016.447	1077.014
G	1018.351	1077.526
H	1021.819	1075.098
I	1025.341	1074.032

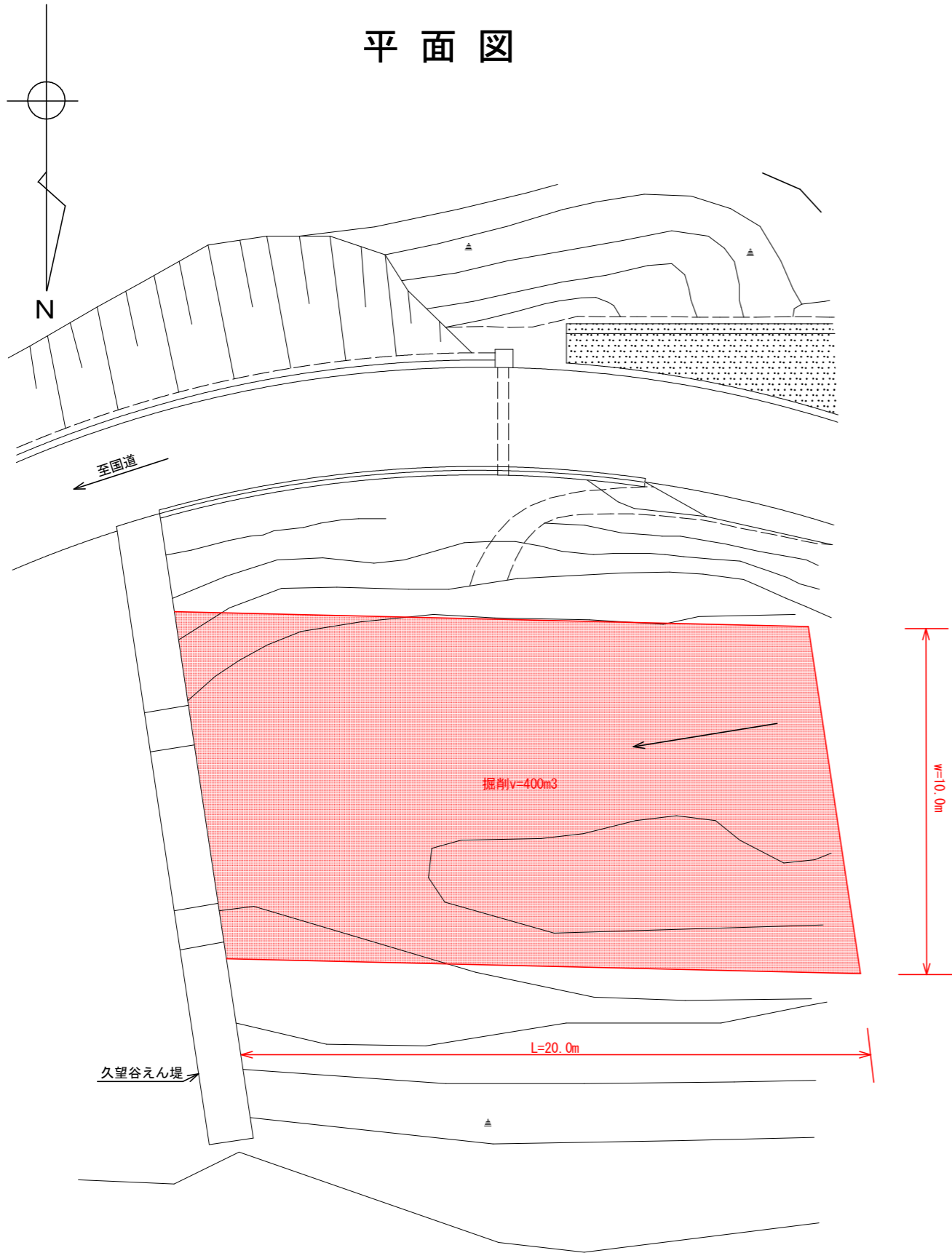
田井 当初設計図面

工事名	R2波土 田井急傾斜地 美波・恵比須浜地 管理用通路設置工事		
路線名等	田井急傾斜地崩壊危険区域地		
工事箇所	海部郡美波町恵比須浜地		
図面名	展開図		
縮尺	図示	図面番号	6 / 7
会社名			
事業者名	徳島県南部総合県民局〈美波〉		

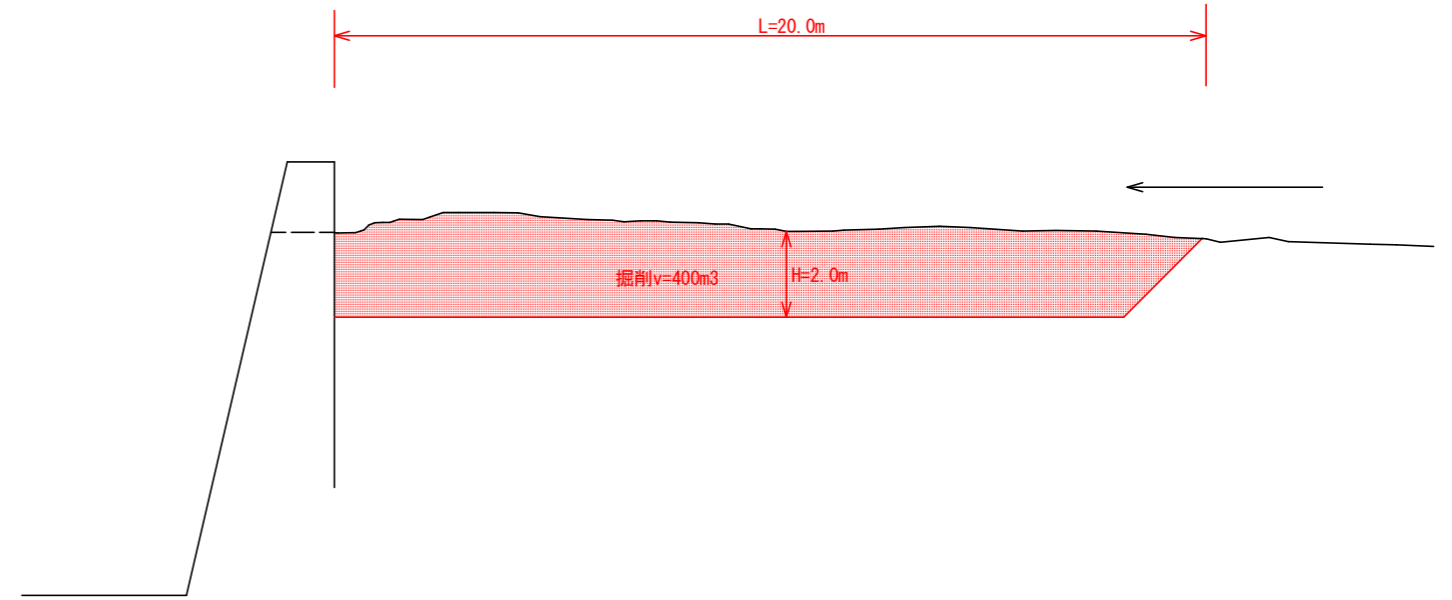
DL=7.000

DL=7.000

平面図



縦断図



久望 当初設計図面

工事名	R2 波土 田井急傾斜地 美波・恵比須浜他 管理用通路設置工事		
路線名等	田井急傾斜地崩壊危険区域他		
工事箇所	海部郡美波町恵比須浜他		
図面名	平面図、縦断図		
縮尺	図示	図面番号	7 / 7
会社名			
事業者名	徳島県南部総合県民局 <美波>		